




Kanton Schaffhausen
Gemeinde Stetten



Ausscheidung Gewässerräume

Herblingerdorfbach 3

Situation 1:1000

Gemeindeversammlung

Einwendungsverfahren vom 17. September bis 17. Oktober 2021

Beschlossen durch die Gemeindeversammlung am

Der Gemeindepräsident

Die Gemeindegeschreiberin

.....
Urs Lichtensteiger

.....
Rachel Geuggis

Öffentliche Auflage vom bis

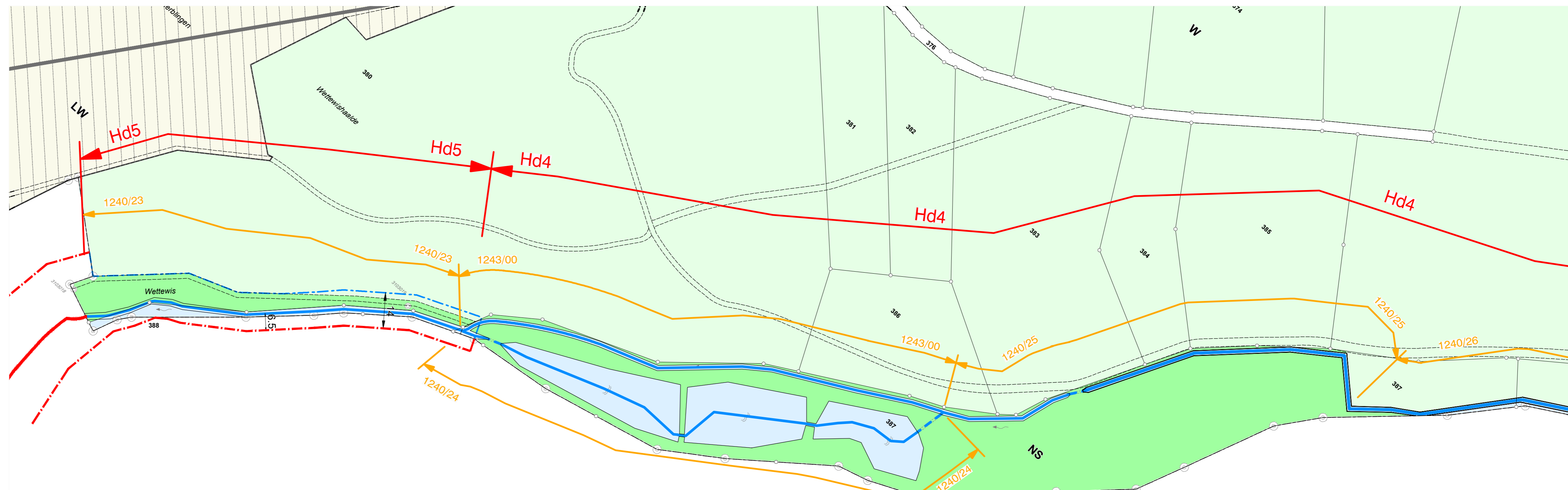
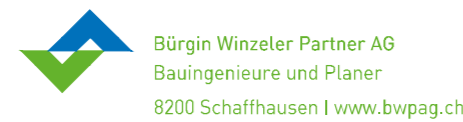
Vom Regierungsrat genehmigt am mit RRB Nr.

Der Staatschreiber

.....
Dr. iur. Stefan Bilger

PLAN NR.
218268/03

Stand 25-10-21
Format 30/84
Gez. RB



Legende:

Linienbezogene Festlegungen

--- Gewässerabstandslinie (neu)

Hinweise aus Zonenplan:

Landwirtschaftszone

LW Landwirtschaftszone

Schutzzonen

NS Naturschutzzone
G Gewässer

Nutzungsüberlagerungen

AF Archäologische Fundstellen
UFr überlagernde Freihaltezone

Weitere Informationen

W Wald


Hinweise und Informationen

Bachverlauf offen (neu)
Bachverlauf eingedolt (neu)

Weitere Inhalte

1610/30 Abschnitts-Nr. gemäss Ökomorphologie-Daten (siehe Anhang zum Planungsbericht)
A1 Abschnitts-Nr. für Beschrieb im Planungsbericht
--- Gewässerabstandslinie angrenzender Gemeinde
--- Bachverlauf offen angrenzender Gemeinde
--- Bachverlauf eingedolt angrenzender Gemeinde

Die Schraffuren sämtlicher Zonen im Plan sind genordet dargestellt.
rot markierte Inhalte sind Gegenstand dieses Verfahrens



Geodaten des Kantons Schaffhausen