




Kanton Schaffhausen  
Gemeinde Stetten



## Ausscheidung Gewässerräume

### Herblingerdorfbach 2

Situation 1:1000

Gemeindeversammlung

Einwendungsverfahren vom 17. September bis 17. Oktober 2021

Beschlossen durch die Gemeindeversammlung am .....

Der Gemeindepräsident

Die Gemeindeschreiberin

.....  
Urs Lichtensteiger

.....  
Rachel Geuggis

Öffentliche Auflage vom ..... bis .....

Vom Regierungsrat genehmigt am ..... mit RRB Nr. ....

Der Staatsschreiber

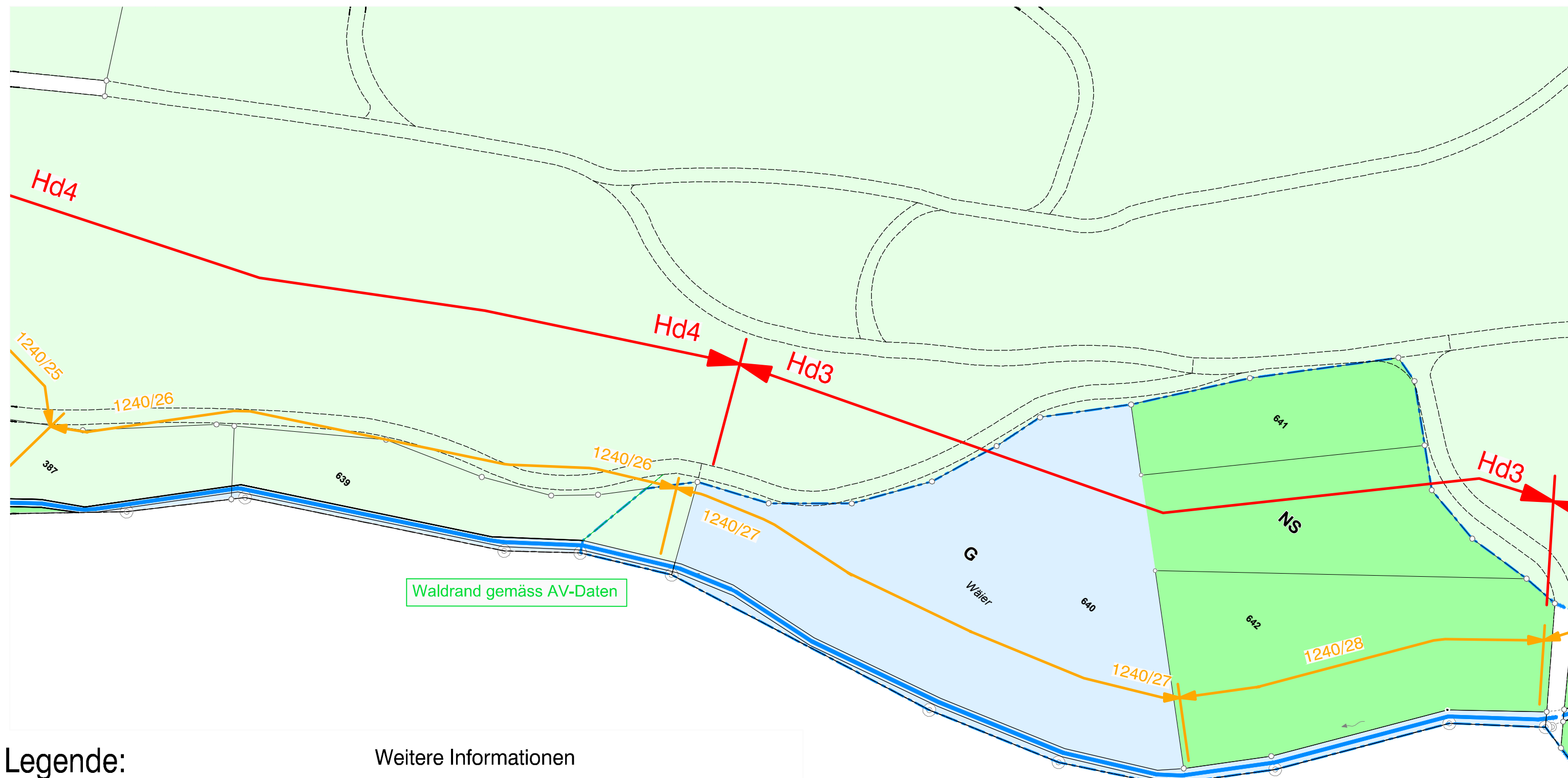
.....  
Dr. iur. Stefan Bilger

PLAN NR.  
**218268/02**

Stand 25-10-21  
Format 30/63  
Gez. RB



Bürgin Winzeler Partner AG  
Bauingenieure und Planer  
8200 Schaffhausen | www.bwpag.ch



### Legende:

#### Linienbezogene Festlegungen

--- Gewässerabstandslinie (neu)

#### Hinweise aus Zonenplan:

#### Schutzonen

NS Naturschutzzone  
G Gewässer

#### Weitere Informationen

W Wald

#### Hinweise und Informationen

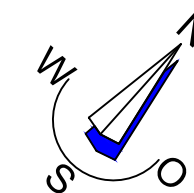
Bachverlauf offen (neu)  
Bachverlauf eingedolt (neu)

#### Weitere Inhalte

1610/30 Abschnitts-Nr. gemäss Ökomorphologie-Daten (siehe Anhang zum Planungsbericht)  
A1 Abschnitts-Nr. für Beschrieb im Planungsbericht

Die Schraffuren sämtlicher Zonen im Plan sind genordet dargestellt.

rot markierte Inhalte sind Gegenstand dieses Verfahrens



Geodaten des Kantons Schaffhausen