




Kanton Schaffhausen
Gemeinde Stetten



Ausscheidung Gewässerräume

Dachsenbühlbach

Situation 1:1000

Einwendungsverfahren

Einwendungsverfahren vom 17. September bis 15. Oktober 2021

Beschlossen durch die Gemeindeversammlung am

Der Gemeindepräsident

Die Gemeindegeschreiberin

.....
Urs Lichtensteiger

.....
Rachel Geuggis

Öffentliche Auflage vom bis

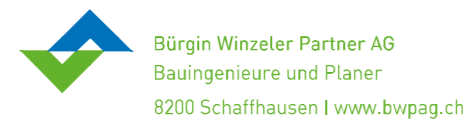
Vom Regierungsrat genehmigt am mit RRB Nr.

Der Staatschreiber

.....
Dr. iur. Stefan Bilger

PLAN NR.
218268/04

Stand 31-08-21
Format 30/84
Gez. RB



Legende:

Linienbezogene Festlegungen

— Gewässerabstandslinie (neu)

Hinweise aus Zonenplan:

Bauzonen

— Bauzonen

Landwirtschaftszone

— LW Landwirtschaftszone

Schutzzonen

— NS Naturschutzzone

Nutzungsüberlagerungen

— AF Archäologische Fundstellen
— HFg Hecken, Feldgehölze, Einzelbäume
— LS Landschaftsschutzzone
— URes Reservezone

Weitere Informationen

— W Wald

Hinweise und Informationen

— Bachverlauf offen (neu)

— Bachverlauf eingedolt (neu)

Weitere Inhalte

1610/30 Abschnitts-Nr. gemäss Ökomorphologie-Daten (siehe Anhang zum Planungsbericht)

A1 Abschnitts-Nr. für Beschrieb im Planungsbericht

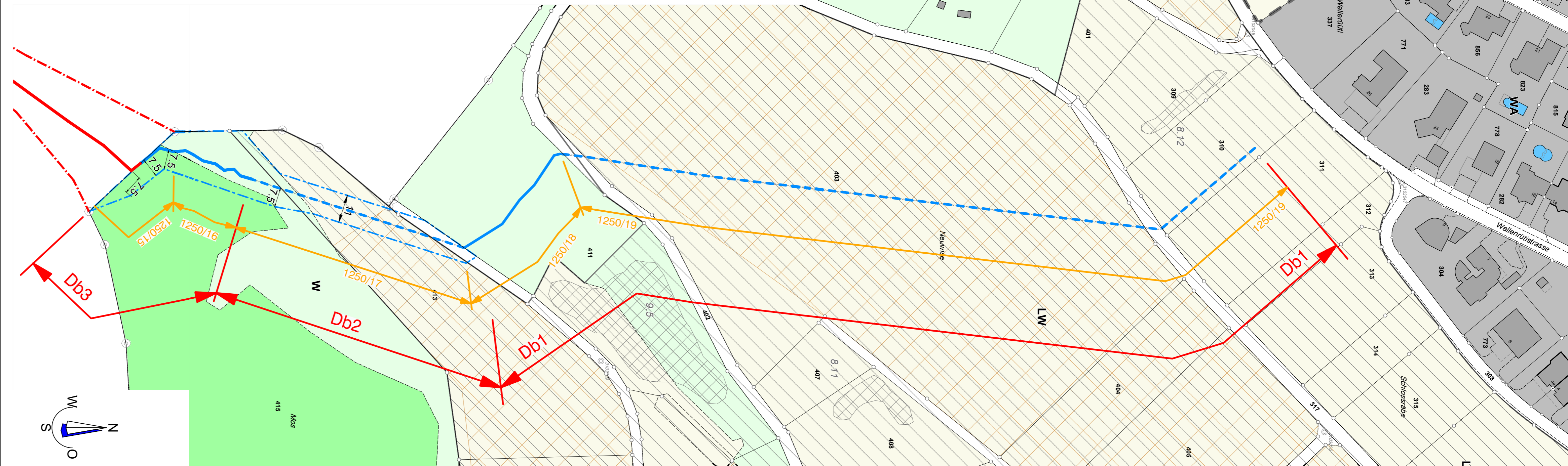
Fruchtfolgeflächen

— Gewässerabstandslinie angrenzender Gemeinde

— Bachverlauf offen angrenzender Gemeinde

Die Schraffuren sämtlicher Zonen im Plan sind genordet dargestellt.

rot markierte Inhalte sind Gegenstand dieses Verfahrens



Geodaten des Kantons Schaffhausen