


Kanton Schaffhausen
Gemeinde Stetten



Ausscheidung Gewässerräume

Herblingerdorfbach 2

Situation 1:1000

Einwendungsverfahren

Einwendungsverfahren vom 17. September bis 15. Oktober 2021

Beschlossen durch die Gemeindeversammlung am

Der Gemeindepräsident

Die Gemeindeschreiberin

.....
Urs Lichtensteiger

.....
Rachel Geuggis

Öffentliche Auflage vom bis

Vom Regierungsrat genehmigt am mit RRB Nr.

Der Staatsschreiber

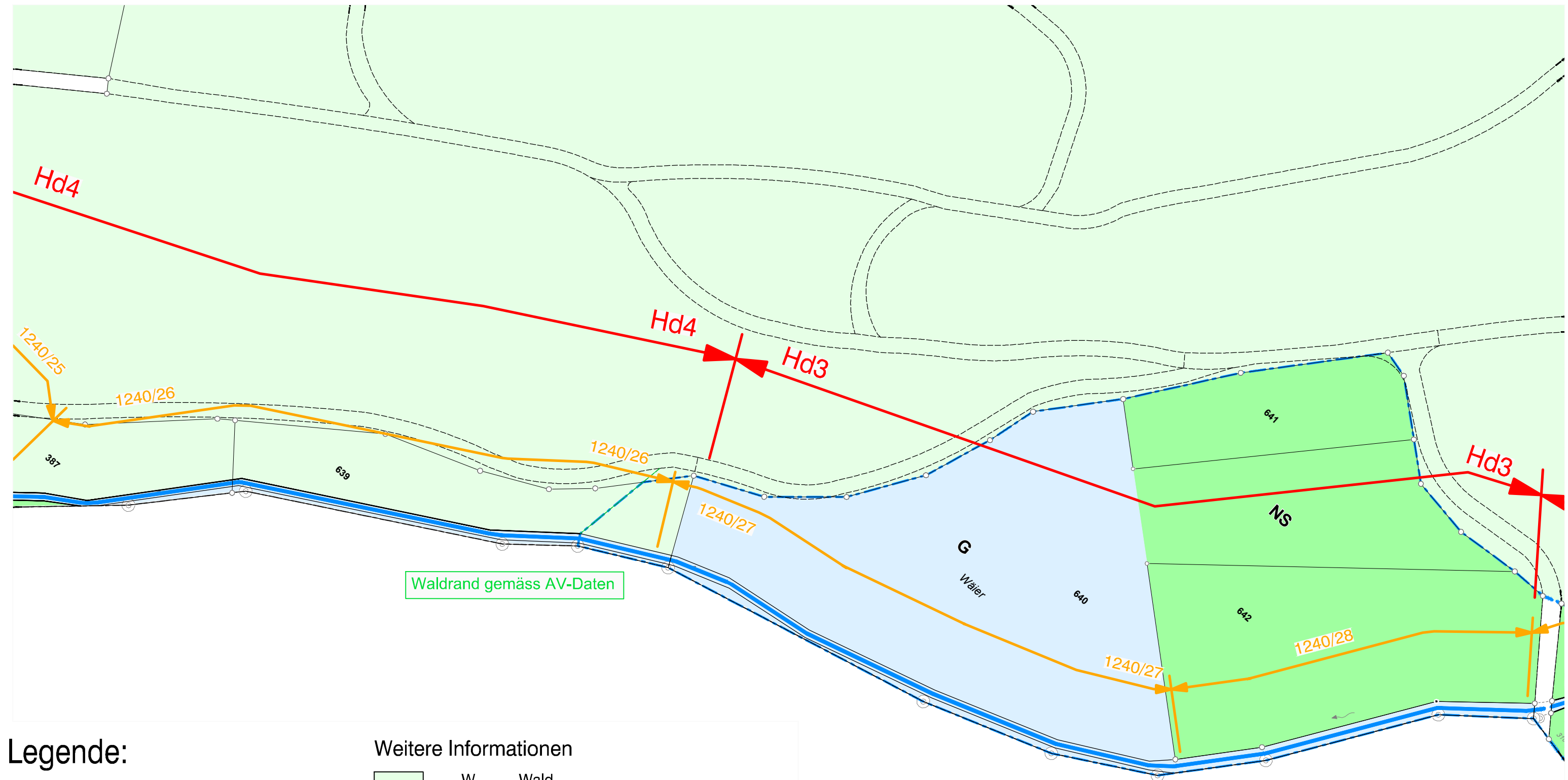
.....
Dr. iur. Stefan Bilger

PLAN NR.
218268/02

Stand 31-08-21
Format 30/63
Gez. RB



Bürgin Winzeler Partner AG
Bauingenieure und Planer
8200 Schaffhausen | www.bwpag.ch



Legende:

Linienbezogene Festlegungen

Gewässerabstandslinie (neu)

Hinweise aus Zonenplan:

Schutzonen

NS Naturschutzzone
 G Gewässer

Weitere Informationen

W Wald

Hinweise und Informationen


Bachverlauf offen (neu)
 Bachverlauf eingedolt (neu)

Weitere Inhalte

1610/30 Abschnitts-Nr. gemäss Ökomorphologie-Daten (siehe Anhang zum Planungsbericht)
 A1 Abschnitts-Nr. für Beschrieb im Planungsbericht

Die Schraffuren sämtlicher Zonen im Plan sind genordet dargestellt.

rot markierte Inhalte sind Gegenstand dieses Verfahrens



Geodaten des Kantons Schaffhausen